

На основу члана 38. Закона о уређењу простора и грађењу ("Сл.гл. Републике Српске" бр. 40/13, 106/15, 3/16 и 84/19) и члана 38. Статута Града Бањалука („Сл.гл. Града Бањалука“, број 14/18 и 9/19), Скупштина града Бањалука на сједници одржаној 2026.године, донијела је

О Д Л У К У
о доношењу измјене дијела Регулационог плана
Пословне зоне „Рамићи“

I

Доноси се измјена дијела Регулационог плана Пословне зоне „Рамићи“ (у даљем тексту: План). Границе простора који је обухваћен Планом одређене су у графичком дијелу елабората Плана.

II

Елаборат Плана састоји се од текстуалног и графичког дијела.

Текстуални дио садржи:

- А) УВОДНО ОБРАЗЛОЖЕЊЕ
- Б) СТАЊЕ ОРГАНИЗАЦИЈЕ, УРЕЂЕЊА И КОРИШТЕЊА ПРОСТОРА
- В) ПОТРЕБЕ, МОГУЋНОСТИ И ЦИЉЕВИ ОРГАНИЗАЦИЈЕ, УРЕЂЕЊА И КОРИШТЕЊА ПРОСТОРА
- Г) ПЛАН ОРГАНИЗАЦИЈЕ, УРЕЂЕЊА И КОРИШТЕЊА ПРОСТОРА

Графички дио Плана садржи слиједеће карте:

- | | | |
|-----|---|------------|
| 1. | Геодетска подлога | P = 1:1000 |
| 2. | Извод из Просторног плана Града Бањалука | P = 1:5000 |
| 3. | Извод из Регулационог плана Пословне зоне „Рамићи“ | P = 1:1000 |
| 4. | Валоризација постојећег грађевинског фонда - намјена и спратност објеката | P = 1:1000 |
| 5. | Валоризација постојећег грађевинског фонда - бонитет објеката | P = 1:1000 |
| 6. | Постојећа намјена површина | P = 1:1000 |
| 7. | Карта власничке структуре | P = 1:1000 |
| 8. | Инжењерско - геолошка карта | P = 1:2000 |
| 9. | Функционална мрежа јавне инфраструктуре | P = 1:1000 |
| 10. | План просторне организације | P = 1:1000 |
| 11. | План намјене површина | P = 1:1000 |
| 12. | План саобраћаја и нивелације | P = 1:1000 |
| 13. | План инфраструктуре - хидротехника | P = 1:1000 |
| 14. | План инфраструктуре - електроенергетика и телекомуникације | P = 1:2000 |
| 15. | План грађевинских и регулационих линија | P = 1:1000 |
| 16. | План парцелације | P = 1:1000 |

III

Елаборат Плана, израђен у предузећу „Beging“, д.о.о, Београд, ПЈ Бањалука, у мјесецу децембру 2023. године, прилог је и саставни дио ове одлуке.

IV

План се излаже на стални јавни увид код градског органа управе надлежног за послове просторног уређења.

V

О провођењу ове одлуке стараће се орган из тачке IV ове одлуке.

VI

Ступањем на снагу ове одлуке, престају да важе раније донесени просторно-плански документи provedбеног карактера, у дијелу у којем нису у сагласности са Планом.

VII

Ова одлука ступа на снагу осмог дана по објављивању у „Службеном гласнику Града Бањалука“.

Број/26
Дана2026.год.

ПРЕДСЈЕДНИК
СКУПШТИНЕ ГРАДА

Љубо Нинковић

Образложење уз приједлог Одлуке

Поступак за израду Регулационог плана покренут је Одлуком о изради измјене дијела Регулационог плана Пословне зоне „Рамићи“, усвојеном на сједници Скупштине Града од 08.12.2022.године (објављена у „Сл. гл. Града Бањалука“ број 41/22).

Обухват израде регулационог плана је простор који се налази у насељу Рамићи, у оквиру Пословне зоне „Рамићи“, за који је поднесена иницијатива од стране предузећа „ELAS METALEXPERT“, export-import, д.о.о.Бањалука, а односи се на парцеле бр. 1283/18 и 1283/19, обе у к.о. Рамићи (н.п.), у укупној површини од 2,46 ха.

Предметни простор обухваћен је Регулационим планом Пословне зоне „Рамићи“ који је усвојен на сједници Скупштине града одржаној 24.11.2015.године („Сл. гласник града Бањалука“ број 28/15 и 28/20).

Иницијативом се тражило да се поред постојећег производно-пословног објекта планира изградња још једног производно-пословног објекта сличних габарита, чиме би се формирао комплекс производног погона који је условљен технолошком шемом, те формирање јединствене грађевинске парцеле за поменуте објекте.

Предузеће „Beging“, д.о.о,Београд, ПЈ Бањалука, као изабрани носилац израде Плана, доставило је овјерен преднацрт Плана Одјељењу за просторно уређење, као носиоцу припреме Плана, које је у складу са чл. 46 Закона о уређењу простора и грађењу („Сл.гл.Републике Српске“ број 40/13, 106/15, 3/16 и 84/19) организовало 23.05.2023.године стручну расправу на којој је разматран преднацрт предметног планског акта и примједбе и мишљења позваних представника инфраструктурних организација.

Носилац израде Плана размотрио је примједбе и приједлоге исказане на тој стручној расправи и доставио приједлог нацрта Плана носиоцу припреме ради утврђивања нацрта и његовог излагања на јавни увид.

У складу са чланом 47 став 1 Закона о уређењу простора и грађењу, на приједлог носиоца припреме Плана, Градоначелник је Закључком бр. 11-Г-3947/23 од 07.09. 2023.год. утврдио Нацрт измјене дијела Регулационог плана Пословне зоне „Рамићи“.

Нацрт Плана био је изложен на јавни увид у просторијама носиоца припреме Плана, просторијама носиоца израде Плана и просторијама Мјесне заједнице „Драгочај“ у периоду од 19.09.2023. године до 19.10.2023. године.

У току јавног увида, на нацрт Плана, у складу са Законом, затражена су мишљења надлежних институција на предложена рјешења, која су достављена Носиоцу припреме и Носиоцу израде Плана. Све сугестије садржане у наведеним мишљењима су сагледане, анализиране, те инкорпориране у планска рјешења и саставни су дио Плана.

На нацрт Плана, у периоду јавног увида није било примједби од стране физичких и правних лица, а став и мишљење о примједбама, као и сугестијама и мишљењима надлежних институција пристиглим у току јавног увида презентован је и разматран на јавној расправи одржаној дана 17.11.2023. године.

Основна концепција изградње и уређења простора базирана је на вредновању постојећег стања, анализи просторних и природних могућности, анализи конкретних захтјева корисника простора, анализи паркирања, те уклапању концепта у претходно дефинисана планска рјешења.

Предложеном основном концепцијом просторне организације измјењена је и унапријеђена матрица започета ранијом планском документацијом.

Простор обухваћен израдом измјене дијела Регулационог плана, дефинисао је површину намијењену за привредне/пословно-производне дјелатности. План просторне организације дефинише основну концепцију лоцирања планираних садржаја. Концепт уређења и коришћења простора, који је предмет овог плана осмишљен је имајући у виду постојећу намјену површина, усвојене програмске задатке и циљеве развоја предметног простора.

По питању конфигурације терена, просторне цјелине, и парцеле за планиране објекте и садржаје, усклађени су са постојећим стањем и постојећом конфигурацијом терена. При интерполацији

нового објекта у постојеће ткиво тежило се да то буду објекти већег степена урбанитета са пратећим зеленим површинама. Нова изградња не захтјева уклањање објеката.

Како се овом измјеном дефинишу урбанистички параметри на грађевинској парцели која је већ већим дијелом реализована, то се у предметном обухвату планирају привредни садржаји као проширење капацитета већ постојећег производно-складишног погона са дефинисаним хоризонталним и вертикалним габаритима.

Поред поменутих садржаја, овдје се могу појавити и садржаји услужних, трговачких, комунално-сервисних, развојно-иновационих садржаја као допуна основној намјени. Уз основну (једну или више) грађевину на парцели, могућа је изградња и помоћних грађевина (гараже, надстршнице, складишта, додатни производни дијелови, технички објекти, инфраструктурни објекту у функцији планираних објекта и сл.). Производна намјена омогућава градњу производних погона претежно чисте индустрије и производних занатских погона, те помоћних и пратећих садржаја који својом намјеном допуњују основну намјену. Пословна намјена омогућава градњу пословних грађевина са услужном, трговачком, административном, комунално-сервисном намјеном, и пратећих садржаја као допуна главној намјени.

Приједлог Плана утврдио је Градоначелник дана 2026. године.

ОБРАЂИВАЧ

Одјељење за просторно уређење

ПО ОВЛАШТЕЊУ ГРАДОНАЧЕЛНИКА

Вук Вишекруна, дипл. инж. арх.



ПРЕДЛАГАЧ

ГРАДОНАЧЕЛНИК

Драшко Стајивуковић



ПРИМЈЕДБЕ, СУГЕСТИЈЕ, МИШЉЕЊА И СМЈЕРНИЦЕ ЈАВНИХ И КОМУНАЛНИХ ПРЕДУЗЕЋА ПРИСТИГЛЕ У ТОКУ ТРАЈАЊА ЈАВНОГ УВИДА

У току јавног увида на нацрт измјене дијела Регулационог плана пословно зоне „Рамићи“ у свеску примједни код носиоца израде плана нису уписане примједбе, такође у свеску примједби у просторијама мјесне заједнице Драгођај нису уписане примједбе на Нацрт плана.

Одјељење за просторно уређење је доставило примједбе, сугестије и мишљења надлежних инфраструктурних и других организација, које су пристигле у року трајања јавног увида и то:

1. „Водовод“ а.д. Бањалука;
2. ЗП „Електрокрајина“ а.д. Бањалука;
3. ЈП „Путеви Републике Српске“ д.о.о.
4. Инспекторат за експлозивне материјале и послове заштите од пожара
5. Одјељење за привреду и локални економски развој Градске управе Града Бањалука

1. „Водовод“ а.д. Бањалука; -НЕМА ПРИМЈЕДБИ

 **„ВОДОВОД“** а.д. БАЊАЛУКА
Улица Марије Буркаћ бр. 4; Поштански број 78 000; тел.: (051) 498-950; факс: 212-380
e-mail: info@vodovod-bl.com; web: www.vodovod-bl.com
РЕПУБЛИКА СРПСКА

ГРАД БАЊАЛУКА	05.10.2023	Датум:	04.10.2023 год.
ГРАДОНАЧЕЛНИК	03-364-13/23	Нацрт број:	02/1-БА-10091/2-23
ГРАДСКА УПРАВА	03.01.23	Ваш број:	03-364-13/23
Одјељење за просторно уређење	<i>[Signature]</i>		<i>[Signature]</i>

ПРЕДМЕТ: Одговор на Нацрт измјене дијела Регулационог плана Пословна зона Рамићи у Бањалуци

Увидом на горе достављени Нацрт измјене дијела Регулационог плана Пословна зона Рамићи у Бањалуци, а у дијелу хидротехничке инфраструктуре, констатовали смо да на исти немамо примједби.

У прилогу усавјашени план инфраструктуре водоводне и канализационе мреже.

С поштовањем,


в.д. ДИРЕКТОРА
Предраг Дулковић, мастер менаџмента

Достављено:

1. Наслову
2. Сектору развој
3. Архиви



ЗП "ЕЛЕКТРОКРАЈИНА" а.д.

BAŃA LUKA,

Кралева Петра I Карађорђевића 65, 78000 Београд Лука, Република Српска - БиХ. Тел +387(51)246-300 Факс +387(51)246-301

06 10 2023
06-364-12/23

ГРАД БАЊА ЛУКА
Градска управа
Одјељење за просторно уређење
Трг српских владара 1
Бања Лука

Сектор управљања имовином
Контакт особа: Руководилац Службе за
стратешко управљање имовином
Телефон: 051/246-304
Факс: 051/ 215-614

08.10.19

Поштовани

Након разматрања истог, обавјештавамо вас следеће

- За потреба изградње нових објеката планирати изградњу нове дистрибутивне трансформаторске станице унутар предметног обухвата измјене дијела регулационог плана.
- Нову трансформаторску станицу планирати као спободностојећу, монтажну-бетонску трансформаторску станицу са једним трансформатором снаге до 1000 kVA. Локацију нове трансформаторске станице планирати у центру потрошње, са обезбјеђеним приступом са јавне површине возилима за одржавање.
- Прикључак нове трансформаторске станице предвидјети поглављем нових 20 kV каблова од ТС „Пословна зона 1- Рамићи“.
- Упућује се носилац израде регулационог плана да се обрати надлежној служби у ЗП „Електрокрајина“ а.д. Бања Лука за податке о постојећој средњенапонској електродистрибутивној мрежи и за усаглашавање рјешења прикључка нових трансформаторских станица у обухвату измјене дијела регулационог плана.

За све детаљније информације stojimo Вам na raspolaganju

Срдачан поздрав

Достављено:

- Наслову
- Служби стратешког управљања имовином
- а/а



Драган Чавин, дипл. екон.

Web: www.elektroargina.com; Email: direkcija@elektroargina.com; JIB: 4400353640000,
IB: 400353640000; Registrovana kod Okružnog privrednog suda u Beogradu, broj res.
1-1117-00; Matični broj: 103446;

Novia Bank 555-007-4064/6178-45, CITI Bank s.d. Banko Lyub. 571-045-0000/5152-64,
 N.I.B Bank 552-049-0000/349-35, Abdiro Bank s.d. Banko Lyub. 552-030-2064/796-78
 Atoro Bank s.d. Banko Lyub. 561-162-1100/178-85



На земљишту које се налази у нешпосредној близини предметног обухвата урађени су урбанистичко-технички услови за изградњу производно-складишног објекта, на основу којих су издати локацијски услови број: 03-364-3568/22 од дана 03.07.2023.год.(истог инвеститора). Кроз поменуте урбанистичко-техничке услове планирана је изградња трафостанице, која ће бити предмет посебних урбанистичко техничких услова. Наш приједлог прикључења планираних објеката у обухвату измјене Регулационог плана на електроенергетску мрежу је да се објекти прикључе на планирану трафостаницу која је планирана по Регулационом плану.



3. ЈП“ Путеви Републике Српске“ д.о.о.-НЕМА ПРИМЈЕДБЕ



Број: 02-03-ПЗ-866/23
Дана, 25.09.2023. године

Град Бања Лука
Одјељење за просторно уређење
Трг Српских Владара 1
78000 Бања Лука

ПРЕДМЕТ: Измјена дијела Регулационог плана Пословне зоне „Рамићи“ нацрт, доставља се

Поштовани,

На основу вашег дописа (бр.: 03-364-13/23 од 19.09.2023.год., наш број: 02-03-ПЗ-866/23 од 22.09.2023. год.) којим нас позивате да присуствујемо стручној расправи везано за нацрт *Измјене дијела Регулационог плана Пословне зоне „Рамићи“*, обавјештавамо вас да се предметни дјелови плана не налазе у путном и заштитном појасу за које је надлежно ЈП „Путеви РС“.

С поштовањем,

В.д. Директора
Милан Дакић дигл. економиста

4. МУП-Инспекторат за експлозивне материјале и послове заштите од пожара -СУГЕСТИЈА



РЕПУБЛИКА СРПСКА
ВЛАДА
МИНИСТАРСТВО УНУТРАШЊИХ ПОСЛОВА
УПРАВА ЗА ПОЛИЦИЈСКУ ПОДРШКУ
БАЊА ЛУКА

Улица Југ Богдан бр. 108, Бања Лука, тел. 051/331-141, факс 051/331-148, www.vladars.net; Е-маил: upr@mup.vladars.net

Број: 06/1-1-215-377/21
Датум: 26.09.2023. године

ГРАД БАЊА ЛУКА
Градоначелник
Градска управа
Одјељење за просторно уређење
Трг српских владара бр. 1
78 000 Бања Лука

ПРЕДМЕТ: Нацрт измене дијела Регулационог плана Пословне зоне "Рамићи", Град Бања Лука, смјернице, достављају се.

ВЕЗА: Ваш акт број 03-364-13/23 од 19.09.2023. године.

Приликом израде дијела регулационог плана Пословне зоне "Рамићи", Град Бања Лука, потребно је обезбједити примјену прописа заштите од пожара у погледу обезбјеђења потребних количина воде за гашење пожара, несметаног прилаза ватрогасних возила свим објектима у циљу гашења пожара, спашавања лица и имовине угрожених пожаром, такође је потребно у складу са чл. 60. и 61. Закона о промету експлозивних материја и запаљивих течности и гасова ("Сл. гласник Републике Српске", број 78/11 и 58/16), урадити технички опис локације и прибавити сагласност Полицијске управе Бања Лука на локацију пратећих садржаја у служби објекта станице за снабдевање горивом возила и досљедно примјенити следеће важеће законе и подзаконске акте, и то:

- Закон о заштити од пожара ("Сл. гласник Републике Српске", број 94/19),
- Правилник о техничким нормативима за приступне путеве, окретнице и уређење платое за ватрогасна возила у близини објеката код којих је повећан ризик од пожара ("Сл. гласник Републике Српске", број 55/20),
- Правилник о техничким нормативима за спољашњу и унутрашњу хидрантску мрежу за гашење пожара ("Сл. гласник Републике Српске", број 66/20),
- Правилник о техничким нормативима заштите од пожара у објектима у којима се окупља, борави или ради већи број лица ("Сл. гласник Републике Српске", број 62/20),
- Правилник о техничким захтјевима безбједности од пожара спољних зидова зграда ("Сл. гласник Републике Српске", број 11/18),
- Закон о промету експлозивних материја и запаљивих течности и гасова ("Сл. гласник Републике Српске", број 78/11 и 58/16),
- Закон о промету експлозивних материја и запаљивих течности и гасова ("Сл. гласник Републике Српске", број 78/11 и 58/16),
- Правилник о изградњи станица за снабдевање горивом моторних возила и о складиштењу и претакању горива ("Сл. гласник Републике Српске", број 26/12),
- Правилник о изградњи постројења за запаљиве течности и о складиштењу и претакању запаљивих течности ("Сл. гласник Републике Српске", број 26/12),
- Правилник о изградњи постројења за течни нафтни гас, складиштењу и претакању течног нафтног гаса ("Сл. гласник Републике Српске", број 26/12).

Напомињемо да је након завршетка израде Регулационог плана, ова Управа је надлежна за давање мишљења у погледу примјењених мјера заштите од пожара.

Прилог: CD

ДОСТАВЉЕНО:

1. Град Бања Лука,
2. Архиви Одјељења



НАЧЕЛНИК УПРАВЕ

Мило Спасојевић

5. Одјељење за привреду и локални економски развој Градске управе Града Бањалука



Република Српска
Град Бања Лука
Градonaчелник
Градска управа
Одјељење за привреду и локални економски развој
Трг српских владара 1, Бања Лука

Број: 02-30- 2122/2023
Дана, 11.10.2023. године

ОДЈЕЉЕЊЕ ЗА ПРОСТОРНО УРЕЂЕЊЕ
-овдје-

РЕПУБЛИКА СРПСКА			
ГРАД БАЊА ЛУКА			
ГРАДОНАЧЕЛНИК - ГРАДСКА УПРАВА			
Примљено: 11-10-2023			
Одр. јед.	Број:	Правил.	Видљивост
03-364	384	8/23	

ПРЕДМЕТ: Мишљење на Нацрт измјене дијела регулационог плана ПЗ „Рамићи“

У Одјељење за привреду и ЛЕР, достављено је ваше обавјештење о излагању Нацрта измјене дијела РП-а ПЗ „Рамићи“ на јавни увид, те давање могућности да у току јавног увида (до 23.10.2023. године) можемо доставити наше мишљење, примједбе и сугестије.

У прилогу је достављен графички прилог поменутог документа на ЦД-у.

Обавјештавамо вас да, увидом у исти, немамо примједбе на графички дио документа. У текстуалном дијелу, могу се примјетити неки недостатци у смислу непотпуне информисаности, па тако:

- у сегменту Б) Стање организације, уређења и кориштења простора, у дијелу 2.8 Инжењерско-геолошки рејонизација, помињете РЕЈОН А и РЕЈОН Б, уз графичко приказивање модела терена, а да при томе, у графичком дијелу плана (карта бр.08) не дајете информације којем рејону припада предметни обухват измјене РП-а. („повољан“ или „условно повољан“ терен).

Наглашавамо да је локалитет који је предмет измјене РП-а ПЗ „Рамићи“, 2017. године, у оквиру пројекта „RAST“, Град Бања Лука у сарадњи са USAID-ом (имплементатор пројекта је Catholic Relief Services - CRS), уредио у смислу скидања хумусног слоја и насињања тзв. депресије. Такође, извршено је засињање напуштеног одводног канала.

ДОСТАВЉЕНО:

- Именованим,
- Евиденцији и
- Архиви.

ПО ОВЛАШТЕЊУ ГРАДОНАЧЕЛНИКА

Александра Симић, дипл. економиста

телеф: +387 51 244 422

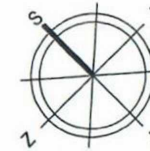
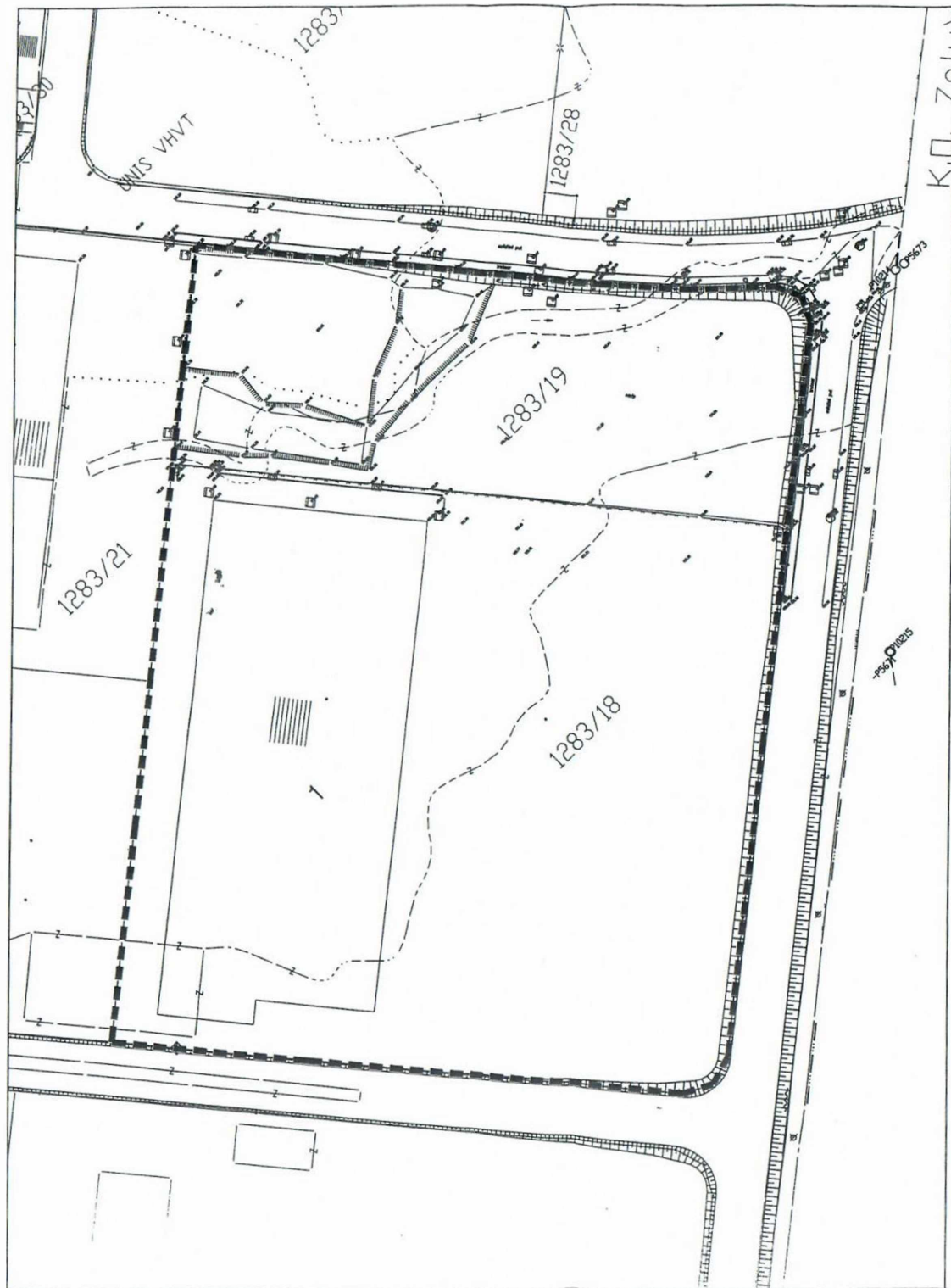
факс: +387 51 244 521

www.banjaluka.rs.ba

privreda@banjaluka.rs.ba

ОДГОВОР НА ПРИМЈЕДБУ:

ПРИМЈЕДБА СЕ УСВАЈА. ПРЕДМЕТНИ ЛОКАЛИТЕТ СЕ НАЛАЗИ У „ЗОНИ А“



ИЗМЈЕНА ДИЈЕЛА РЕГУЛАЦИОНОГ ПЛАНА ПОСЛОВНЕ ЗОНЕ "РАМИЋИ" У БАЊА ЛУЦИ

ГЕОДЕТСКА ПОДЛОГА

ЛЕГЕНДА:

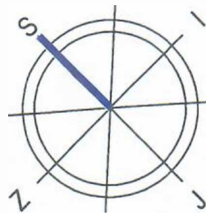
----- ПРЕДМЕТНИ ОБУХВАТ

**BEG
INC**
ARCHITECTURE
& ENGINEERING

BEGING doo Beograd
PJ Banja Luka



ПРИЛОГ БР. 01
РАЗМЈЕРА 1:1000
СЕПТЕМБАР 2023.



ИЗМЈЕНА ДИЈЕЛА РЕГУЛАЦИОНОГ ПЛАНА ТОСЛОВНЕ ЗОНЕ "РАМИЋИ" У БАЊА ЛУЦИ

ГЕОДЕТСКА ПОДЛОГА

НДА:

1283/

--- ПРЕДМЕТНИ ОБУХВАТ

BEGING doo Beograd
PJ Banja Luka

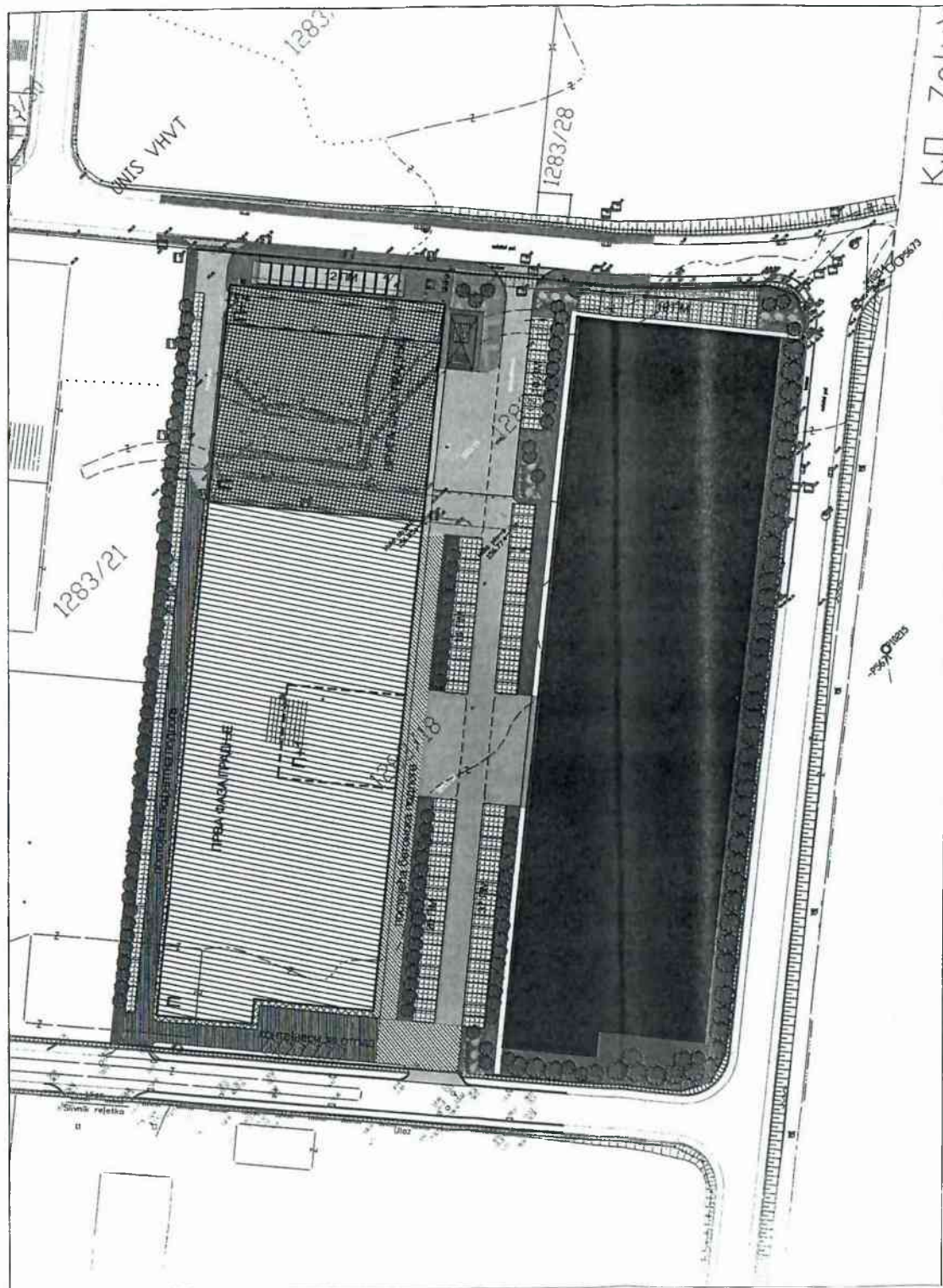


ПРИЛОГ БР.01
РАЗМЈЕРА 1:1000
СЕПТЕМБАР 2023.

-P567010215

12/8821








7

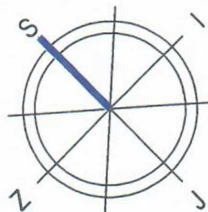


ИЗМЈЕНА ДИЈЕЛА РЕГУЛАЦИОНОГ ПЛАНА ПОСЛОВНЕ ЗОНЕ "РАМИЋИ" У БАЊА ЛУЦИ

ПЛАН ПРОСТОРНЕ ОРГАНИЗАЦИЈЕ

ЛЕГЕНДА:

-  ПОСТОЈЕЋИ ОБЈЕКАТ
-  ДОГРАДЊА ПОСТОЈЕЋЕГ ОБЈЕКТА- У ИЗГРАДЊИ
-  ПЛАНИРАНИ ПРОИЗВОДНО-СКЛАДИШНИ ОБЈЕКАТ
-  КОЛСКО-МАНИПУЛАТИВНА ПОВРШИНА (ПОСТОЈЕЋА И ПЛАНИРАНА)
-  ЗЕЛЕНЕ ПОВРШИНЕ
-  ПАРКИНГ ПОВРШИНЕ / ЗЕЛЕНЕ ПОВРШИНЕ
-  ИНТЕРНЕ САОБРАЋАЈНИЦЕ (ПОСТОЈЕЋЕ И ПЛАНИРАНЕ)



ИМЕНА ДИЈЕЛА РЕГУЛАЦИОНОГ ПЛАНА ПРОСТОРНЕ ЗОНЕ "РАМИЋИ" У БАЊА ЛУЦИ

ПЛАН ПРОСТОРНЕ ОРГАНИЗАЦИЈЕ

1283/21

ПОСТОЈЕЋИ ОБЈЕКАТ

ДОГРАДЊА ПОСТОЈЕЋЕГ ОБЈЕКТА- У ИЗГРАДЊИ

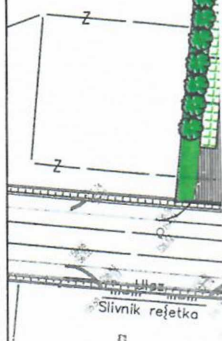
ПЛАНИРАНИ ПРОИЗВОДНО-СКЛАДИШНИ ОБЈЕКАТ

ПАРКОВНО-МАНИПУЛАТИВНА ПОВРШИНА (ПОСТОЈЕЋА И ПЛАНИРАНА)

ПЛАНИРАНЕ ПОВРШИНЕ

ПАРКИНГ ПОВРШИНЕ / ЗЕЛЕНЕ ПОВРШИНЕ

ПЛАНИРАНЕ САОБРАЋАЈНИЦЕ (ПОСТОЈЕЋЕ И ПЛАНИРАНЕ)



З.д.о.о. Beograd
a Luka



ПРИЛОГ БР.10
РАЗМЈЕРА 1:1000
СЕПТЕМБАР 2023.

На основу члана 59. Закона о локалној самоуправи („Службени гласник Републике Српске“, бр. 97/16, 36/19, 61/21, 100/25 и 114/25) и члана 67. Статута Града Бања Лука („Службени гласник Града Бања Лука“, бр. 14/18 и 9/19), доносим

ЗАКЉУЧАК

I – Утврђујем Приједлог о доношењу измјене дијела Регулационог плана Пословне зоне „Рамићи“.

II – Приједлог одлуке из претходне тачке упућујем Скупштини града Бања Лука на разматрање и доношење.

Број: 11-Г- 2208/26

Дана: 27.05. 2026. године



Драшко Станковић